

入 札 公 告

次のとおり一般競争入札に付します。

なお、本入札に係る落札及び契約の締結は、水源環境林整備事業の協定森林所有者等からの入金を条件とするものです。

令和8年6月4日

国立研究開発法人森林研究・整備機構
森林整備センター関東整備局
局 長 梅 木 洋 一

1. 事業の内容

- (1) 件 名 : 令和8年度 水源環境林整備事業 (森林協関東第5号)
- (2) 事業内容 : 別紙「令和8年度 水源環境林整備事業内訳書」のとおり
- (3) 仕様 : 別添「水源環境林整備事業標準仕様書」「水源環境林整備事業間伐施業仕様書」
のとおり
- (4) 履行期間 : 契約締結日の翌日から令和9年2月28日まで

2. 競争参加資格等

次に掲げる条件を満たしている者であること。

- (1) 国立研究開発法人森林研究・整備機構契約事務取扱規程第7条及び第8条の規定に該当しない者であること。
URL (https://www.green.go.jp/keiyaku/kitei/pdf/keiyakukitei_02.pdf)
- (2) 令和7・8・9年度全省庁統一資格の「物品の製造 (その他)」及び「役務の提供等 (その他)」のA・B・C・Dのいずれかの等級に格付けされている者、又は都道府県の競争入札へ参加するために必要な「物品の製造及び役務の提供に準ずる業務」の資格を有している者であること。
- (3) 会社更生法 (平成14年法律第154号) に基づき更生手続開始の申立てがなされている者又は民事再生法 (平成11年法律第225号) に基づき再生手続開始の申立てがなされている者 (手続開始の決定後、全省庁統一資格の再認定を受けた者を除く。) でないこと。
- (4) 農林水産省又は国立研究開発法人森林研究・整備機構の指名停止を受けている期間中でないこと。
- (5) 素材生産又は造林事業に係る実績を有すること。
- (6) 当該事業に配置を予定する現場代理人にあつては、入札参加者が直接雇用する者であるとともに、素材生産又は造林事業に3年以上従事しており、事業の適正な実施が見込める者であること。
- (7) 当該事業に、チェーンソーを使用する作業の実施に当たっては、労働安全衛生法に基づき必要とされている伐木等特別教育修了者を配置すること。
刈払機を使用する作業に当たっては、刈払機取扱作業者に対する安全教育修了者を配置すること。
- (8) 「農林水産業・食品産業の作業安全のための規範 (個別規範: 林業) 事業者向け」に沿って、作業の安全対策に取り組んでいること。
〈林野庁ホームページを参照〉
URL (<https://www.rinya.maff.go.jp/j/mokusan/seisankakou/anzenkiban.html>)

(9) 「環境と調和のとれた食料システムの確立のための環境負荷低減事業活動の促進等に関する法律（令和4年法律第37号）」に沿って、環境負荷低減に取り組んでいること。

〈農林水産省ホームページを参照〉

URL (<https://www.maff.go.jp/j/kanbo/kankyo/seisaku/midori/kurokon.html>)

3. 契約条項を示す場所、入札説明書の交付場所及び交付期間等

(1) 場所及び問い合わせ先

〒212-0013

神奈川県川崎市幸区堀川町66-2（興和川崎西口ビル11階）

国立研究開発法人 森林研究・整備機構

森林整備センター 関東整備局 総務課

電話：044-542-5545 FAX：044-541-3017

E-mail：kanto-keiyaku@green.go.jp

(2) 交付期間

本公告の日から令和8年6月24日(水)までの土曜日、日曜日を除く毎日、午前9時から午後5時まで（正午から午後1時までの間を除く。）

(3) 交付方法

手交、又はE-mailにて交付が可能。

- ・ E-mailによる入札説明書の交付を希望する場合は、必ず公告日、件名、社名、住所、電話番号、E-mailアドレス、代表者名、担当者名を明記の上、上記(1)のE-mailアドレスへ送信すること。当方より添付ファイル（PDF形式）により交付する。
- ・ なお、送信した翌日（土曜日、日曜日を除く）の午後1時を過ぎても当方より交付がない場合は、電話にて確認すること。

4. 証明書等の提出

この一般競争に参加を希望する者は、以下の日時までに証明書等を提出すること。

なお、入札者は開札日の前日までにおいて、当該書類に関し説明を求められた場合はそれに応じなければならない。

- (1) 提出期限 本公告の日から令和8年6月29日（月）午後5時まで
- (2) 提出場所 上記3の(1)に同じ
- (3) 提出書類
 - ・ 資格審査結果通知書（全省庁統一資格等）の写し
 - ・ 適合証明書（入札説明書添付）

5. 現場説明日時及び集合場所等

- (1) 日 時 令和8年6月16日（火）午後1時30分集合
- (2) 集合場所 栃木県鹿沼市下粕尾1308-1 「清流の郷 かすお」 駐車場

※ 現場説明をご希望の方は、令和8年6月15日（月）正午までに、下記へご連絡ください。

なお、希望者がいない場合には、現場説明を省略させていただきます。

(連絡先) 〒320-0811

栃木県宇都宮市大通り1-4-22（MSC第2ビル3階）

国立研究開発法人 森林研究・整備機構

森林整備センター 宇都宮水源林整備事務所

電話：028-348-1711

6. 入札、開札の日時及び場所

- (1) 日 時 令和8年7月2日(木) 午後2時
郵送による入札の期限については、令和8年7月1日(水) 午後5時必着とする。
- (2) 場 所 栃木県宇都宮市大通り1-4-24
MSCビル 5階 会議室

7. 入札方法等

- (1) 仕様書に基づき算出した総価(円)をもって行う。

なお、落札決定にあたっては、入札書に記載された金額に当該金額の100分の10に相当する額を加算した金額(当該金額に1円未満の端数があるときは、その端数金額を切り捨てた金額とする)をもって落札価格とするので、入札者は、消費税及び地方消費税に係る課税事業者であるか免税事業者であるかを問わず、見積もった契約希望金額の110分の100に相当する金額を記載した入札書を提出すること。

- (2) 入札書の提出は、入札場所への持参又は郵送によるものとする。

ただし、郵送による場合は二重封筒とし、中封筒の表に入札者の氏名(法人の場合は法人名)及び事業名を記載し、これを表封筒に封緘の上、「入札書在中」と朱書して書留郵便にて上記5の連絡先である森林整備センター宇都宮水源林整備事務所宛て提出すること。

8. 落札予定者の決定方法

予定価格の制限の範囲内で最低の価格をもって入札した者を落札予定者とする。

なお、落札予定者となるべき同価の入札をした者が2者以上あるときは、くじにより落札予定者を決定する。

9. 落札の決定時期

契約責任者が協定森林所有者等の負担金の入金を確認したときをもって落札の決定とする。

10. その他

- (1) 入札保証金及び契約保証金 免除
- (2) 入札の無効 国立研究開発法人森林研究・整備機構森林整備センター入札心得による。
- (3) 契約情報の公表

「独立行政法人の事務・事業の見直しの基本方針」(平成22年12月7日閣議決定)に基づき、当機構と一定の関係性を有する法人等と契約をする場合には、当該法人への再就職の状況、当該法人との間の取引等の状況について、当機構との関係に係る情報を当機構のホームページで公表する。

なお、本件への応札若しくは応募又は契約の締結をもって、所要の情報の当方への提供及び情報の公表に同意したものとみなす。

- (4) 国立研究開発法人森林研究・整備機構森林整備センター入札心得を熟知すること。
URL (https://www.green.go.jp/keiyaku/kitei/pdf/keiyakukitei_19.pdf?200701)
- (5) その他、詳細は入札説明書による。

なお、入札を希望する者は必ず入札説明書の交付を受けること。

令和8年度

水源環境林整備事業 内訳書

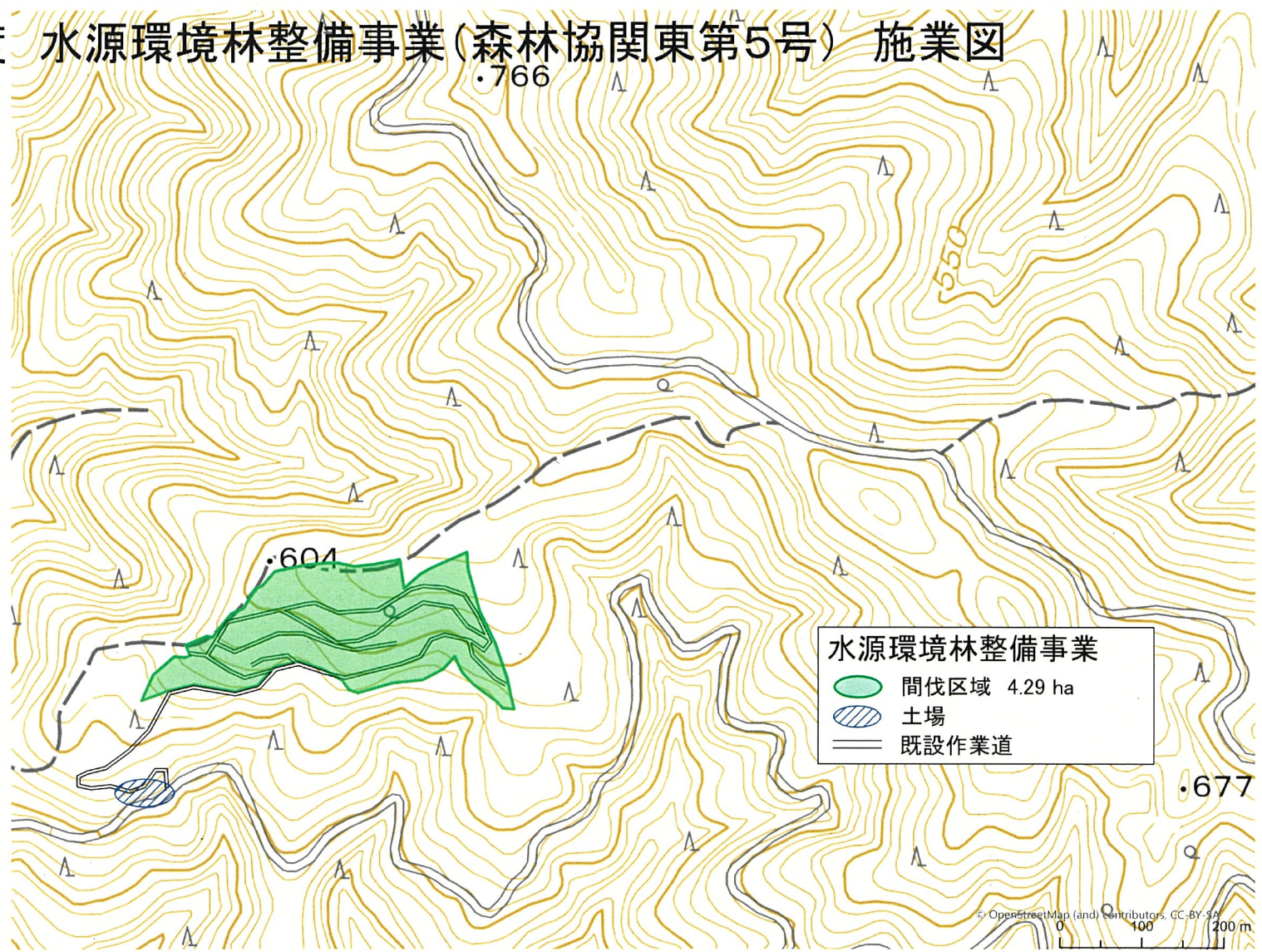
1. 協定番号：森林協関東第5号
2. 事業箇所：栃木県鹿沼市上粕尾字ニ夕横道上1374番
3. 施業の内訳

種類	区分	数量	単位	備 考
間 伐	選 木	4.29	ha	方法 (定性)・列状 本数 300本/ha
	伐 倒	4.29	ha	集材区域 4.29 ha
	造 材	521	m ³	立木材積
	集 材	521	m ³	立木材積




4. 施業の実施区域：施業図のとおり
5. 所在する市町村役場から当該事業地までの移動距離：位置図のとおり

1:5,000

令和8年度 水源環境林整備事業(森林協関東第5号) 施業図



水源環境林整備事業

-  間伐区域 4.29 ha
-  土場
-  既設作業道

「測量法に基づく国土地理院長承認(複製)R6JHF73」
「本製品を複製する場合には、国土地理院の長の承認を得なければならない」

令和8年度 水源環境林整備事業(森林協関東第5号) 位置図



内 容	凡 例	距 離
所在する市町村役場からの 車両の移動距離		35.0 km
下車位置から施業の実施 区域の中心までの徒歩距離		0.3 km

事業実施箇所

鹿沼市役所

0 1 2 4 キロメートル
 © OpenStreetMap (and) contributors, CC-BY-SA, NTTインフラネット-Vantor, NTT DATA Japan
 「測量法に基づく国土地理院長承認(複製)R6JH73」
 「本製品を複製する場合には、国土地理院の長の承認を得なければならない」