令和6年4月10日現在

面的水源林整備区域一覧

名称	所在地	設定年度
1 菱町地区面的水源林整備区域	群馬県桐生市菱町	令和3年度
2 大河内地区面的水源林整備区域	大分県佐伯市宇目大字重岡字大河内 外	令和3年度
3 加美町鹿原地区面的水源林整備区域	宮城県加美郡加美町字鹿原芦滑沢	令和4年度
4 坂サゴ地区面的水源林整備区域	三重県度会郡度会町川上字坂サゴ 外	令和4年度
5 倉床地区面的水源林整備区域	兵庫県宍粟市一宮町倉床	令和5年度
6 作山地区面的水源林整備区域	兵庫県美方郡香美町村岡地区作山	令和5年度
7 五田刈地区面的水源林整備区域	奈良県吉野郡下北山村大字寺垣内	令和5年度
8 小橡地区面的水源林整備区域	奈良県吉野郡上北山村大字小橡	令和5年度
9 青野山地区面的水源林整備区域	大分県玖珠郡九重町大字右田字青野山	令和5年度
10 横野地区面的水源林整備区域	宮崎県児湯郡西米良村大字横野	令和5年度

1_菱町地区面的水源林整備区域

1:200,000

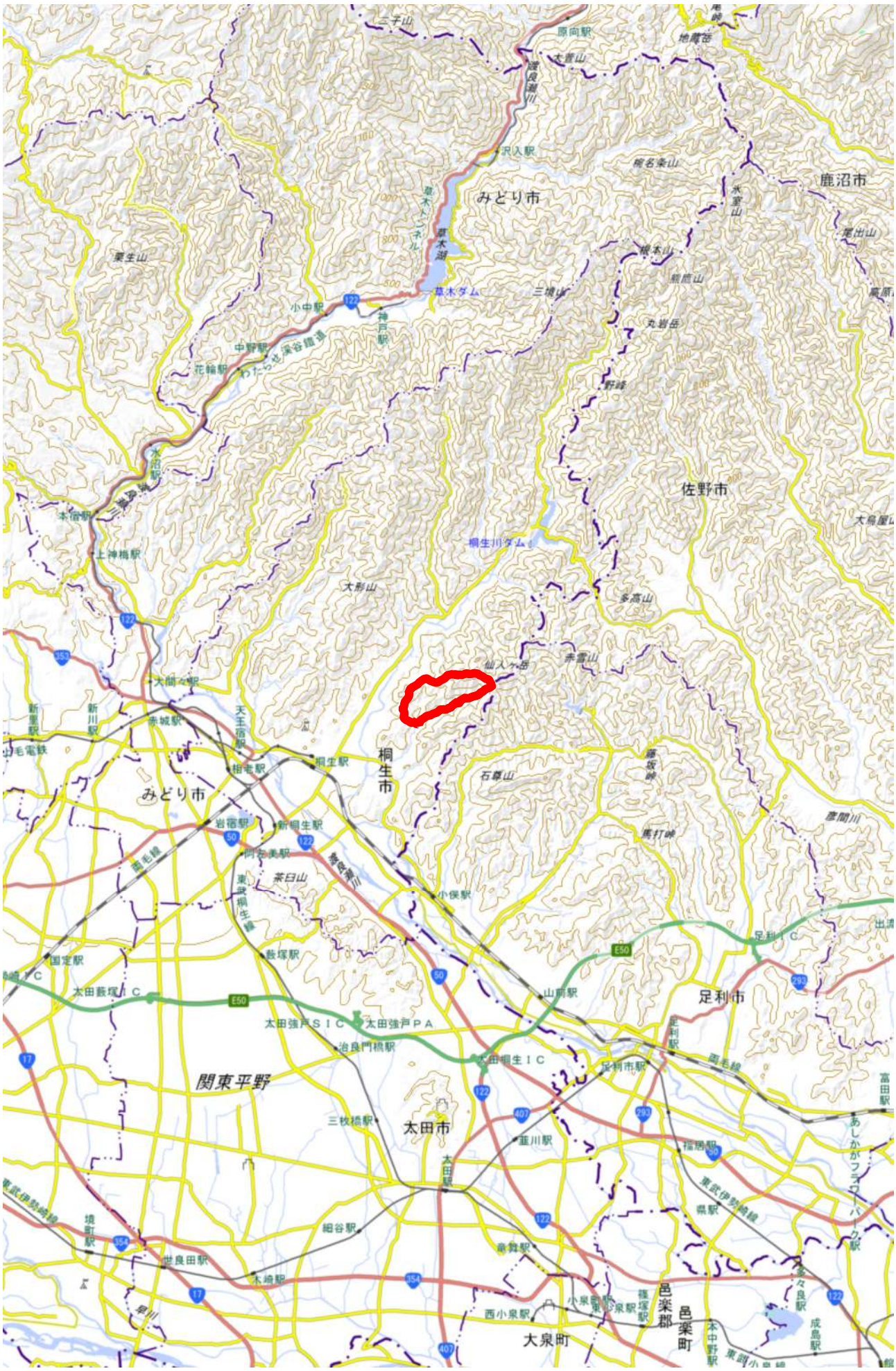

地理院タイルに面的水源林整備区域を追記して作成

2_大河内地区面的水源林整備区域　　1:200,000

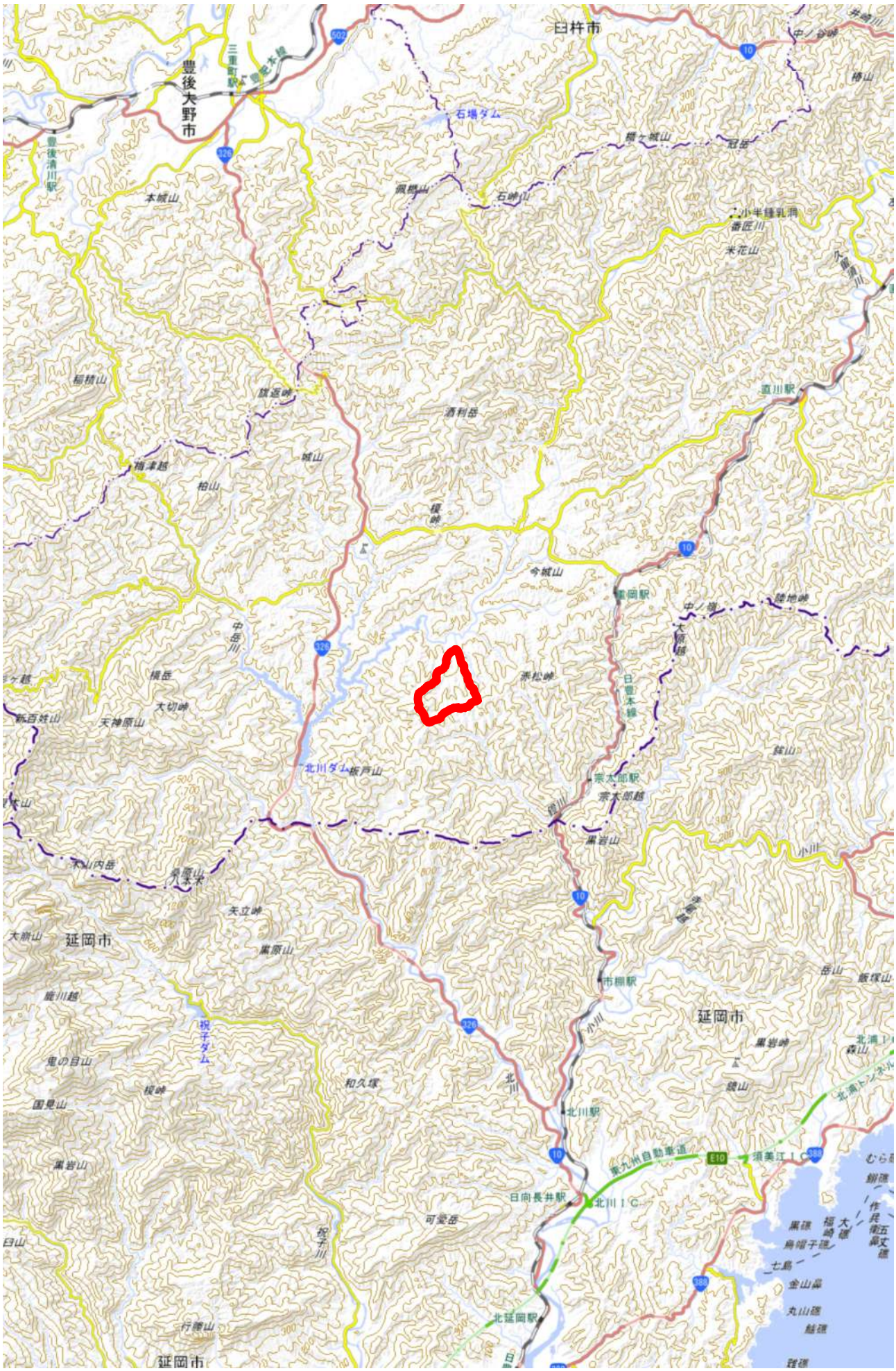

地理院タイルに面的水源林整備区域を追記して作成

3_加美町鹿原地区面的水源林整備区域

1:200,000

地理院タイルに面的水源林整備区域を追記して作成

4_坂サゴ地区面的水源林整備区域

1:200,000

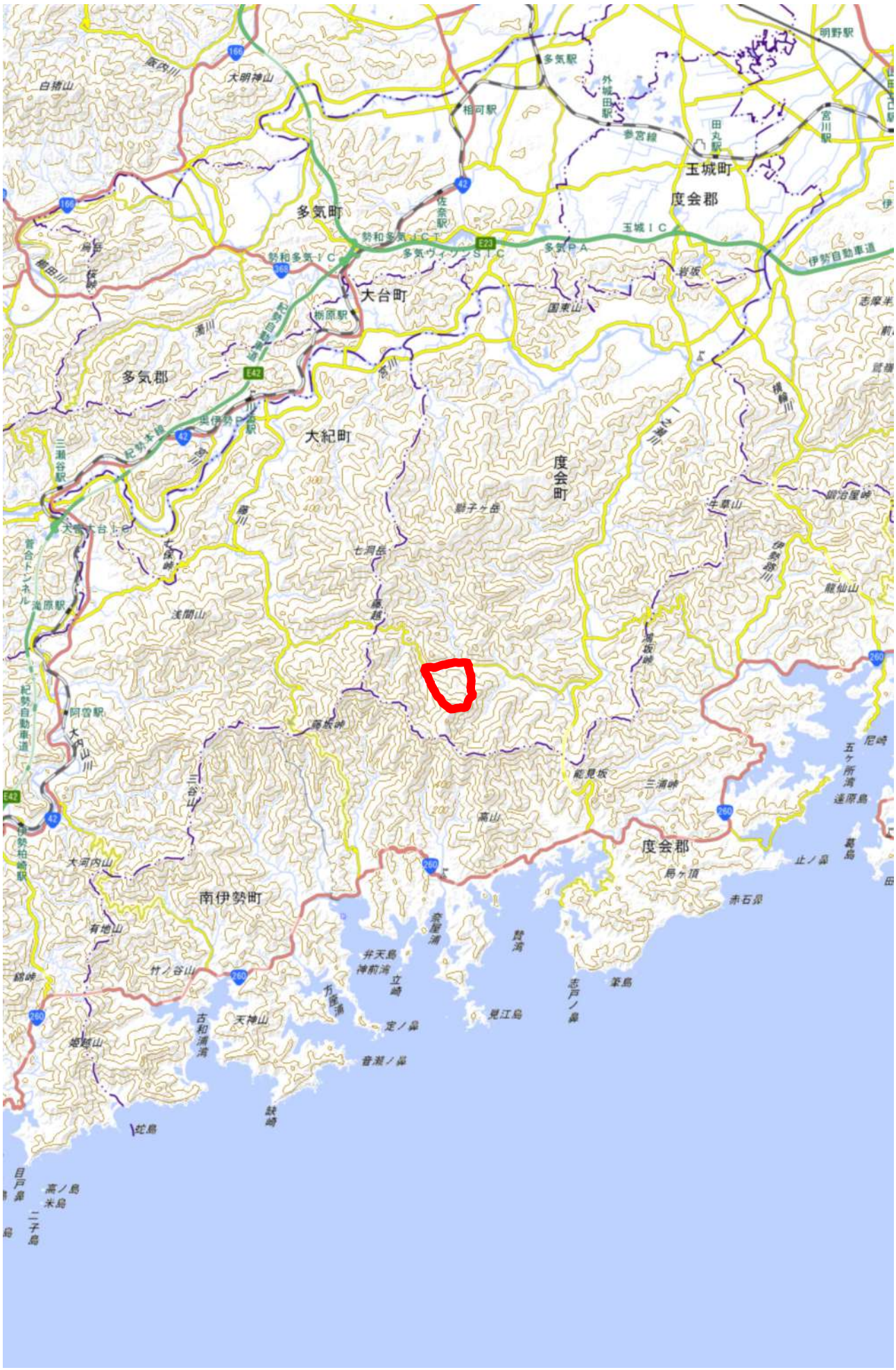

地理院タイルに面的水源林整備区域を追記して作成

5_倉床地区面的水源林整備区域　　1:200,000

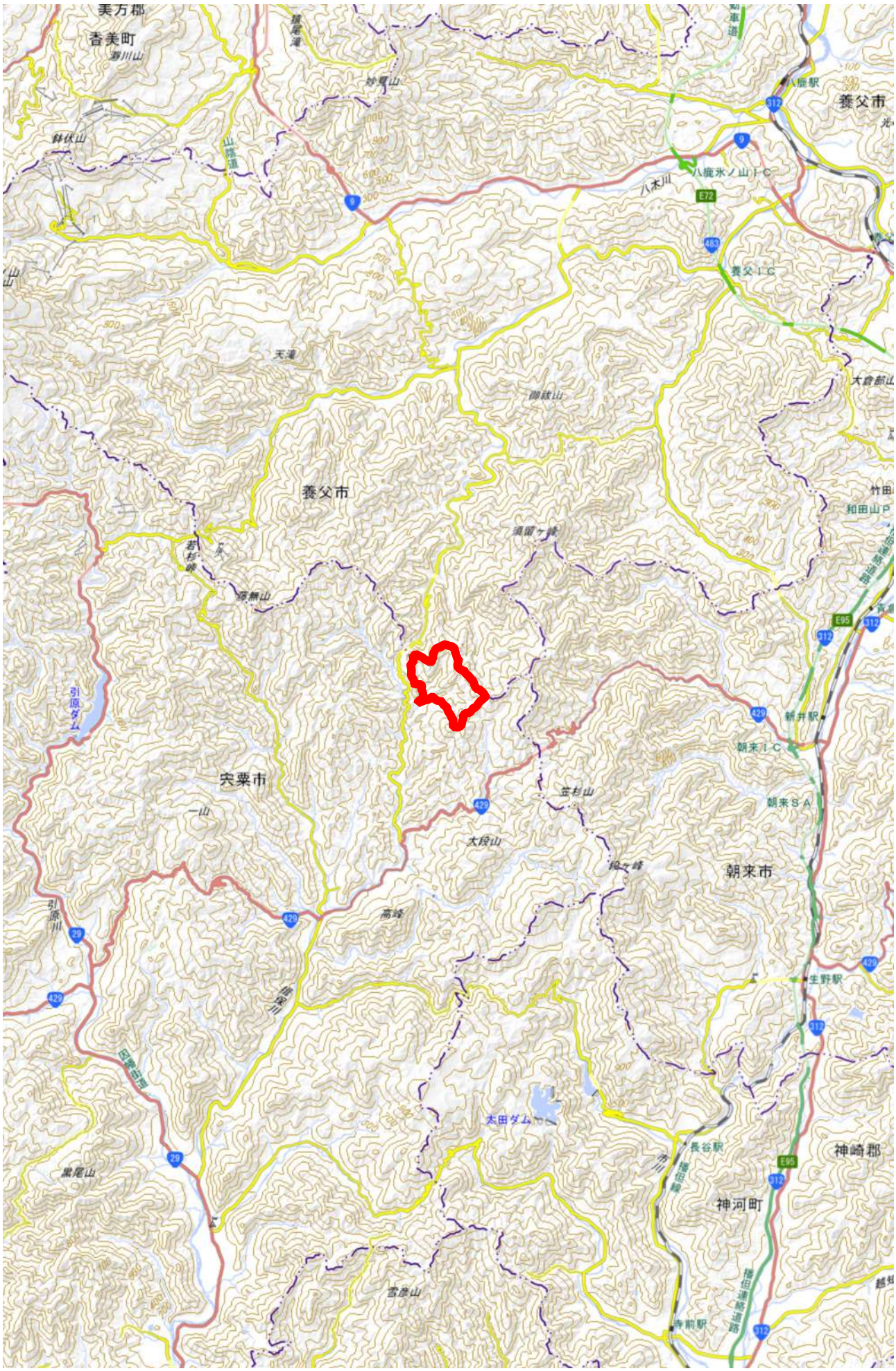

地理院タイルに面的水源林整備区域を追記して作成

6_作山地区面的水源林整備区域 1:200,000

地理院タイルに面的水源林整備区域を追記して作成

7_五田刈地区面的水源林整備区域

1:200,000

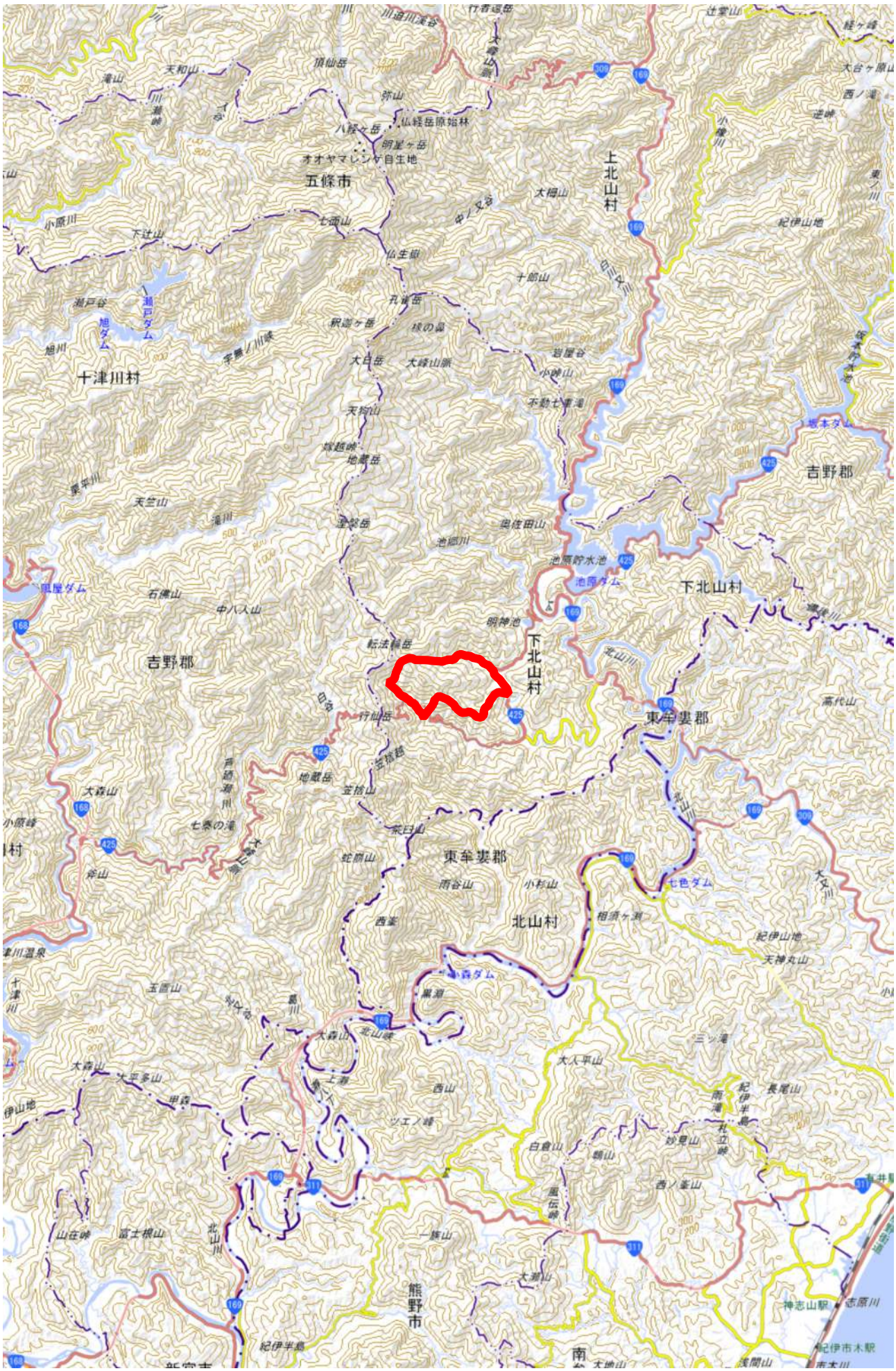

地理院タイルに面的水源林整備区域を追記して作成

8_小橡地区面的水源林整備区域

1:200,000

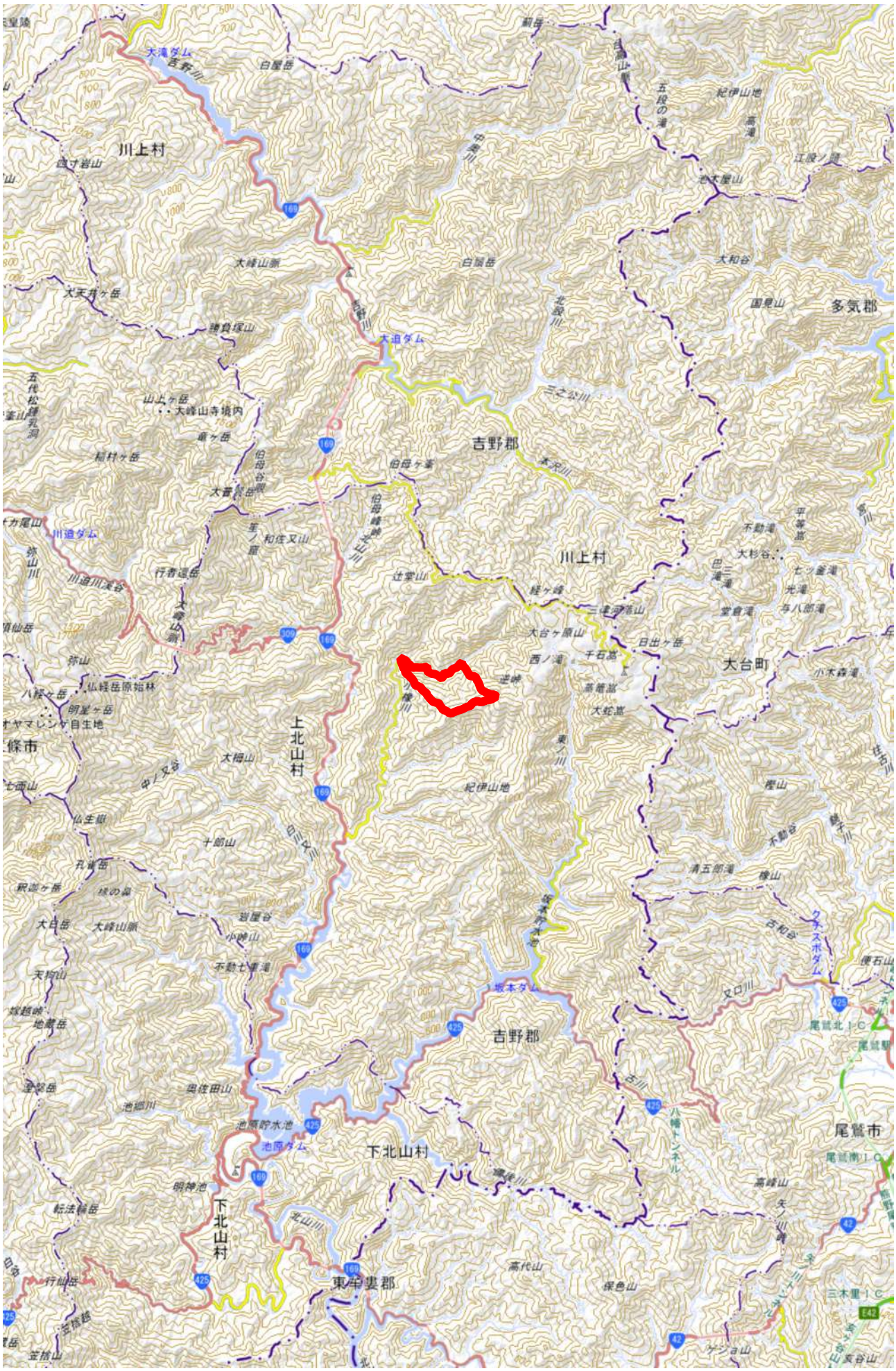

地理院タイルに面的水源林整備区域を追記して作成

9_青野山地区面的水源林整備区域

1:200,000

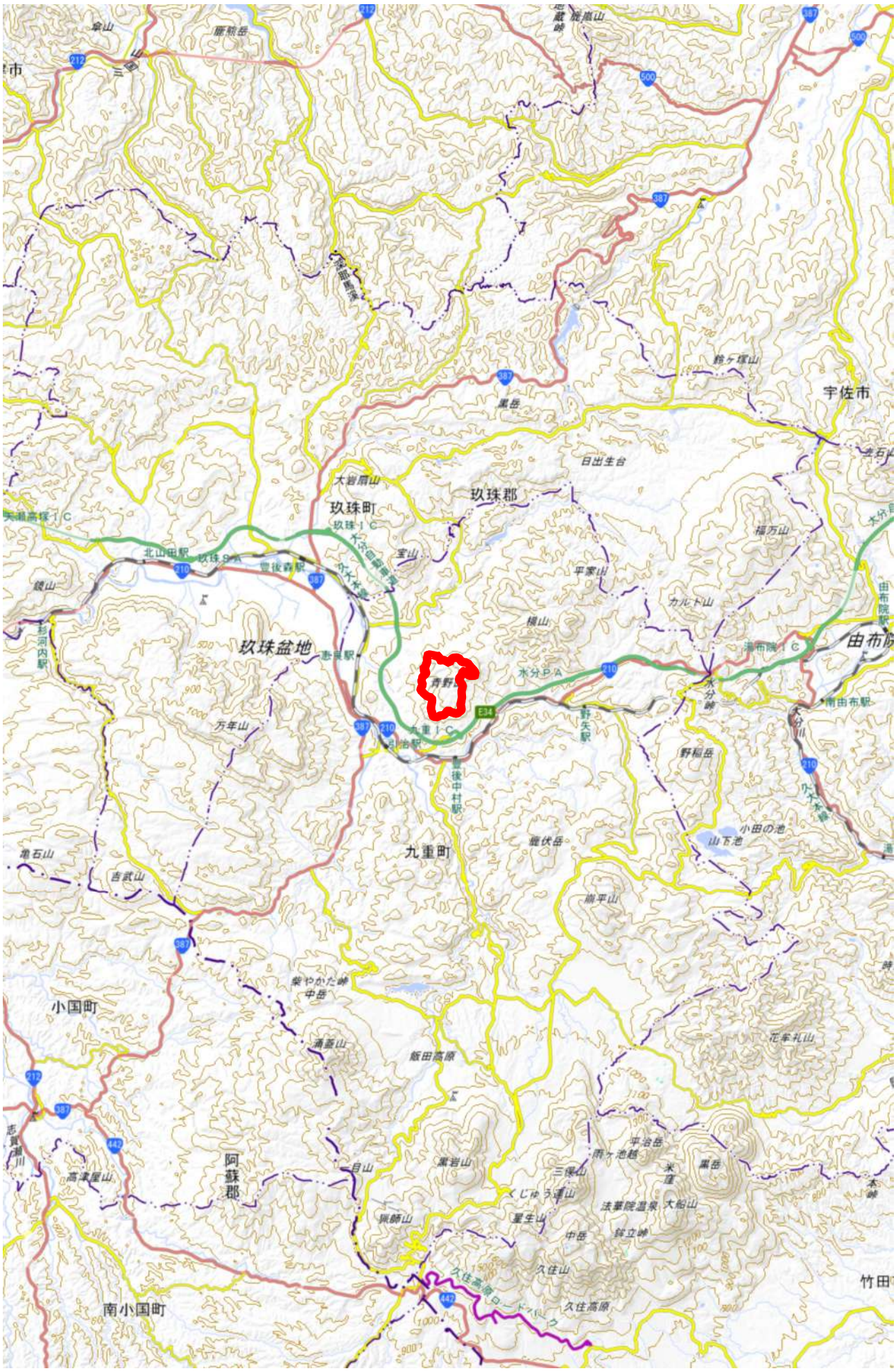

地理院タイルに面的水源林整備区域を追記して作成

10_横野地区面的水源林整備区域

1:200,000

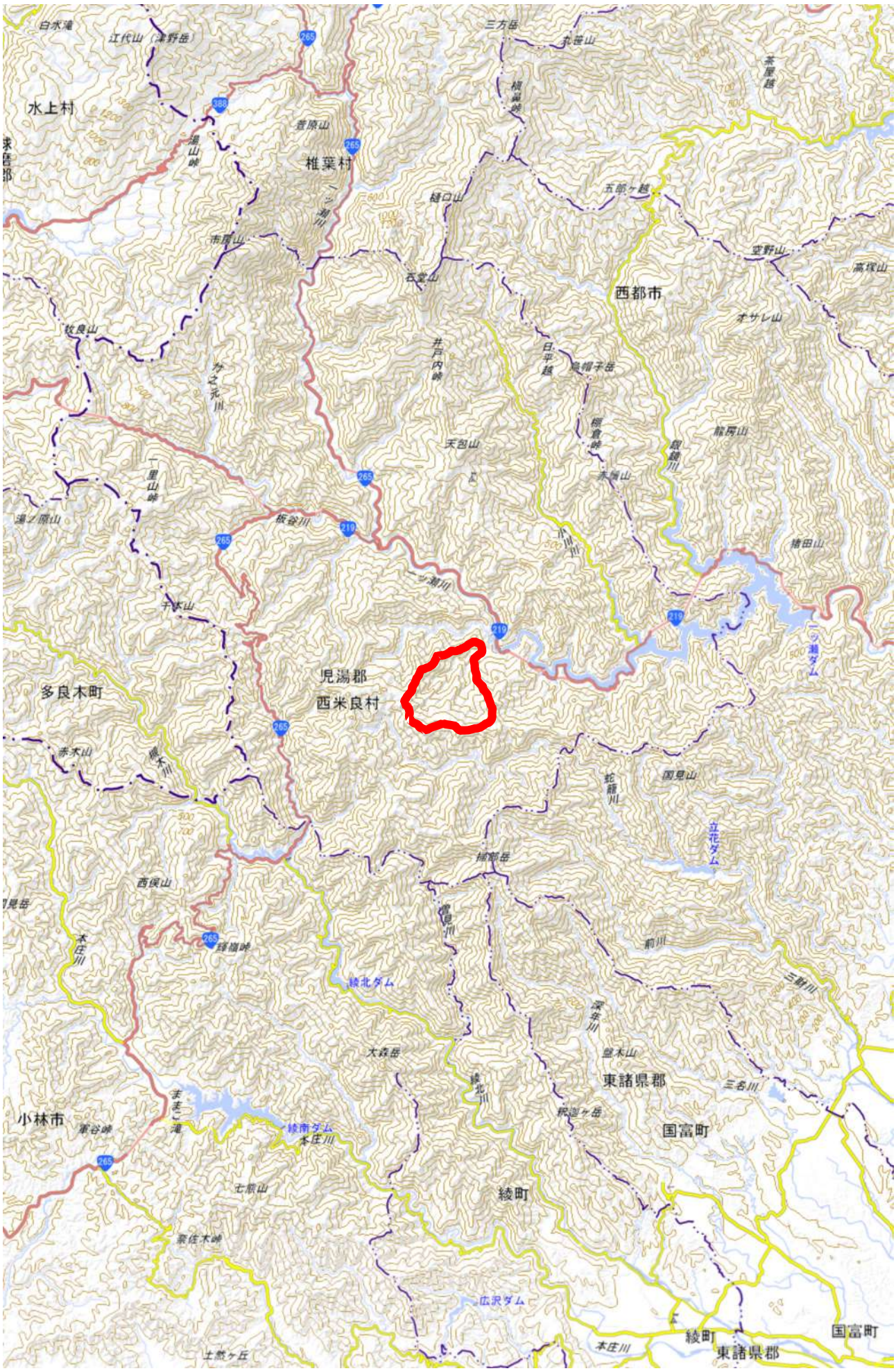

地理院タイルに面的水源林整備区域を追記して作成